

OBČINA MEDVODE

0 500 1.000 2.000 3.000 4.000 m

Podloga: senčen Lidar posnetek, 2024, GURS

M = 1 : 30 000



OBČINA MEDVODE D0750

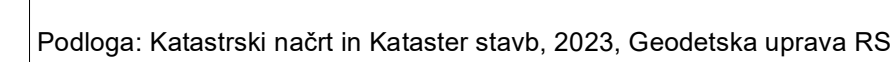




Podloga: Katastrski načrt in Kataster stavb, 2023, Geodetska uprava RS

M = 1 : 5 000



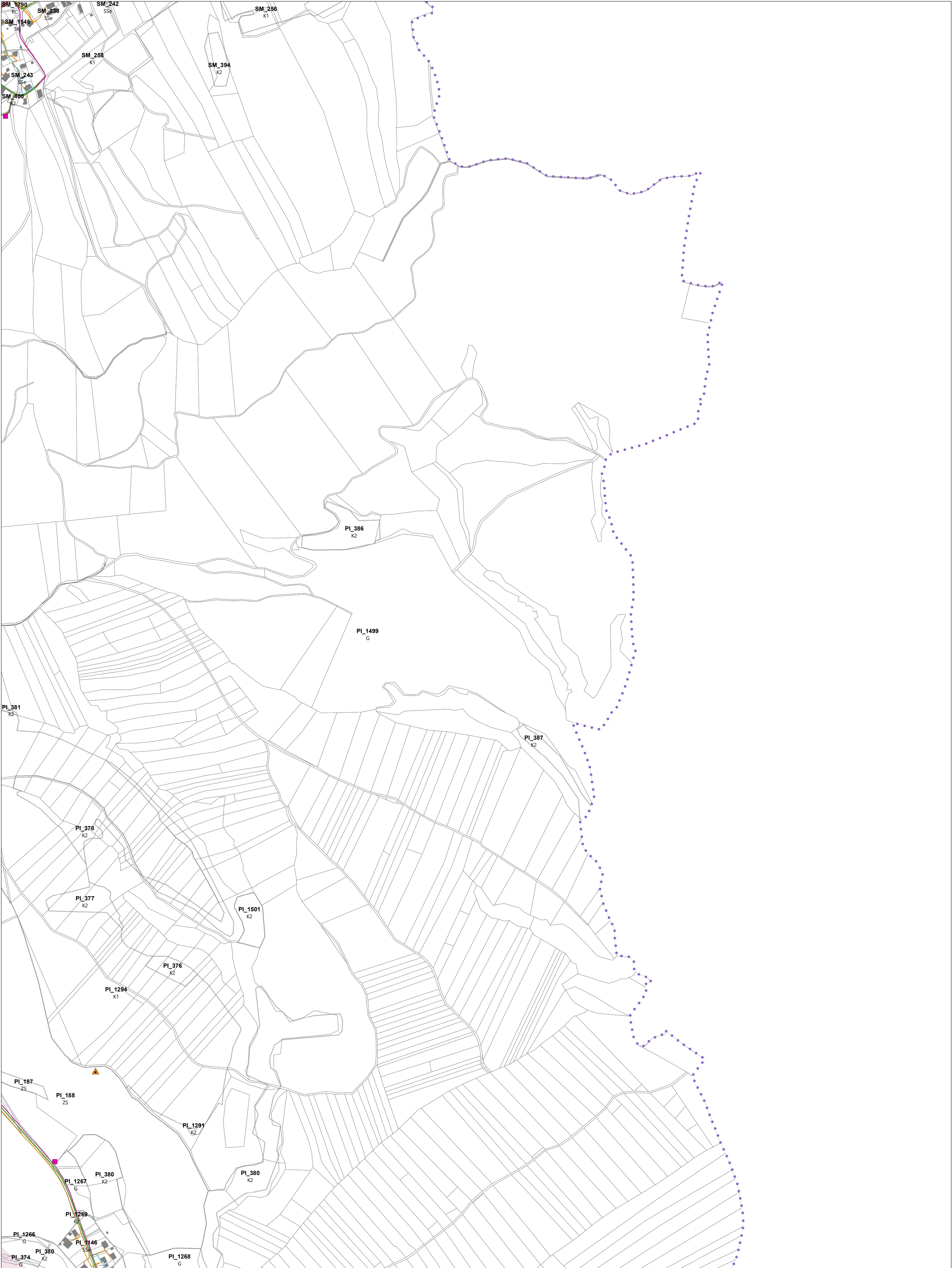


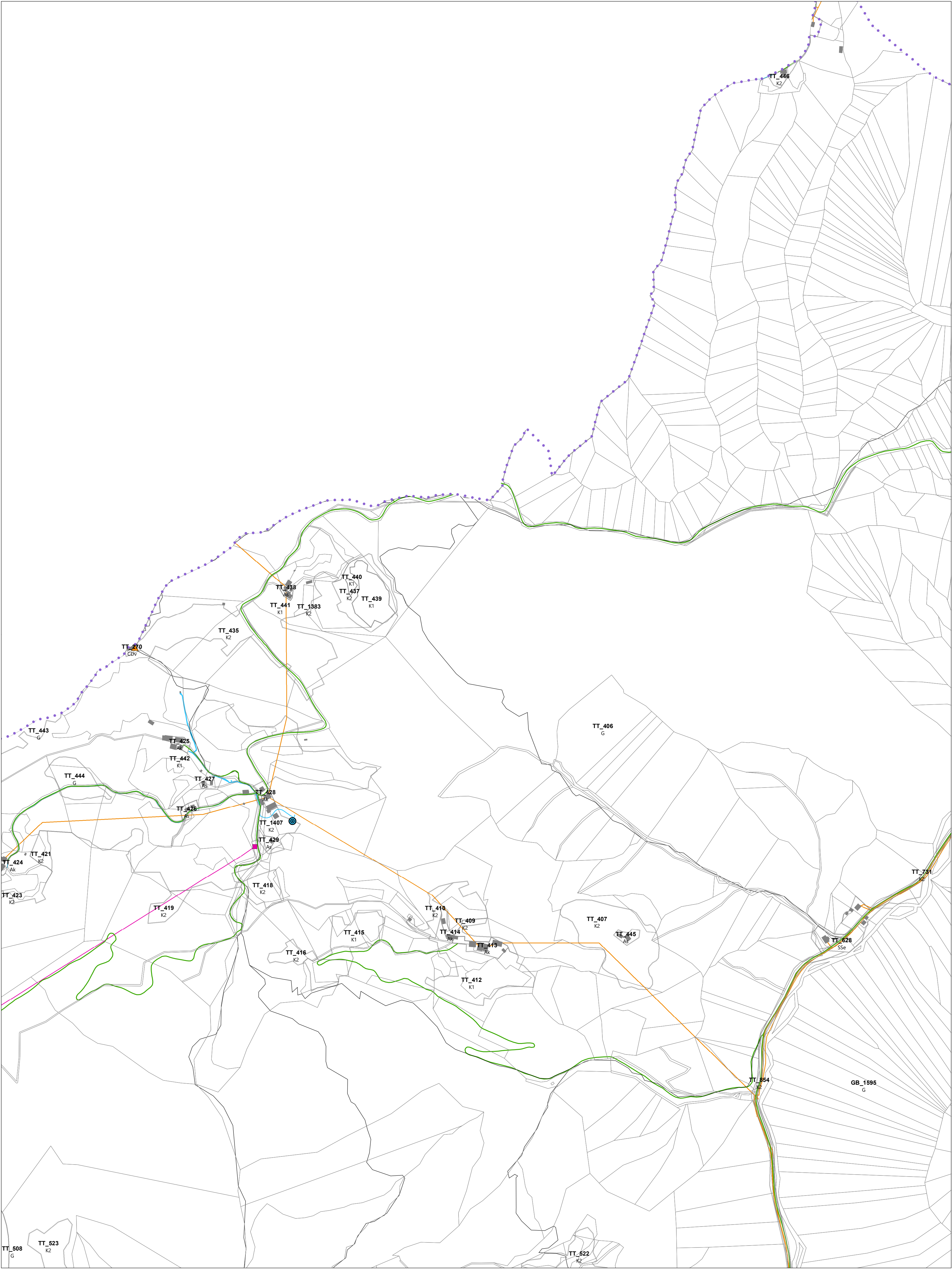
06

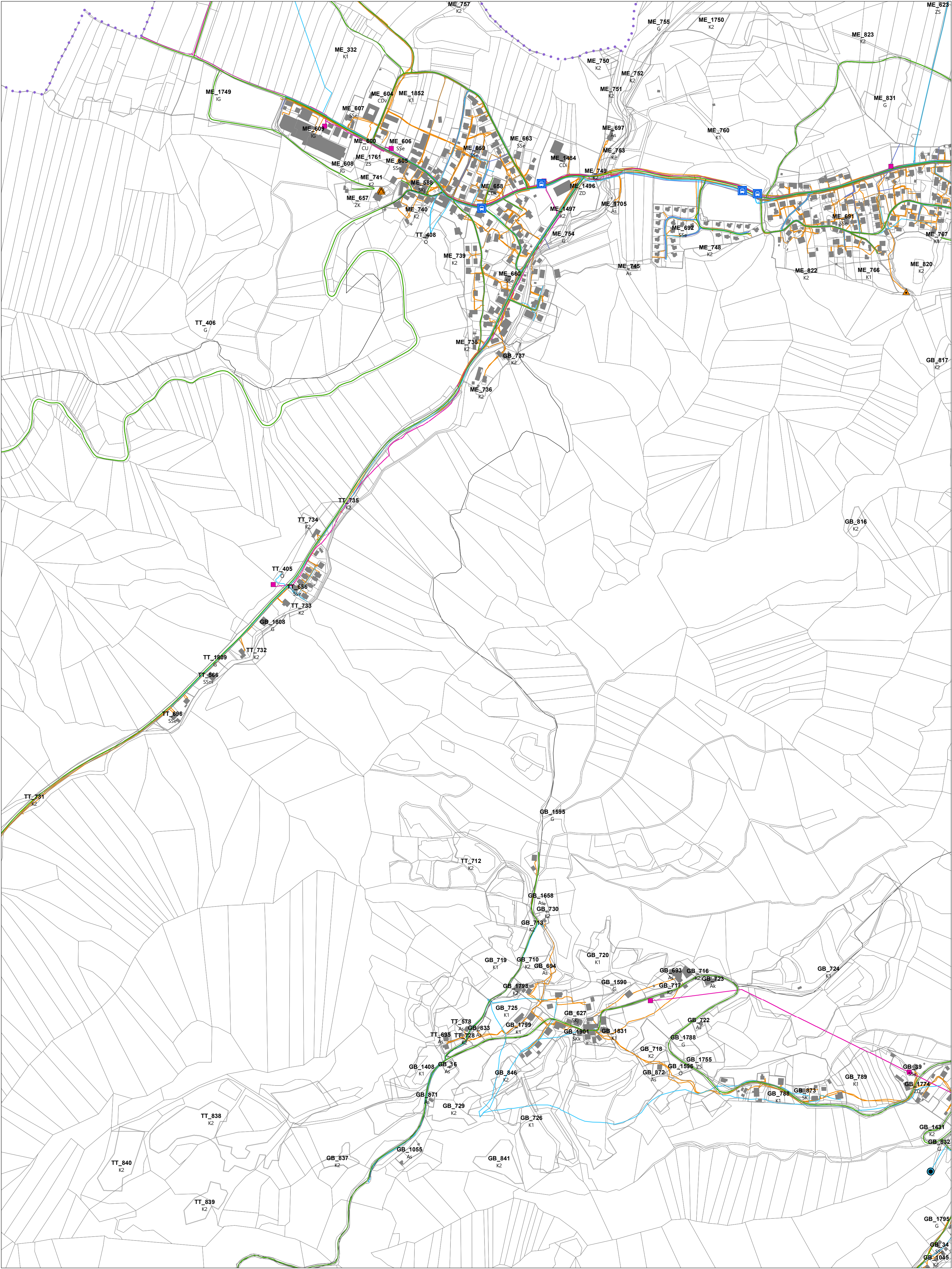
4. PRIKAZ OBMOČIJ ENOT UREJANJA PROSTORA IN GOSPODARSKE JAVNE INFRASTRUKTURE



07







0 75 150 300 450 600 m

Podloga: Katastrski načrt in Kataster stavb, 2023, Geodetska uprava RS

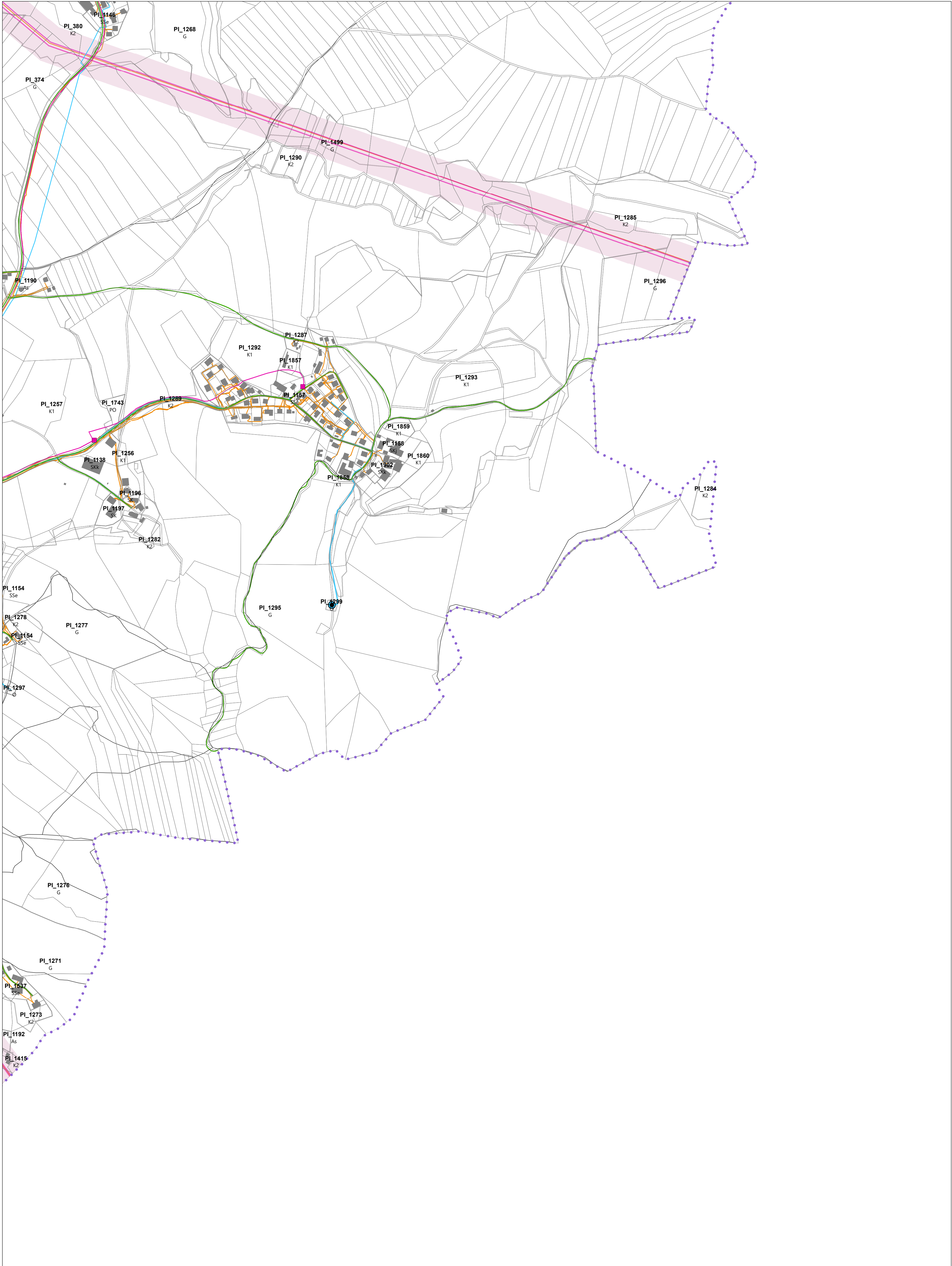
M = 1 : 5 000



4. PRIKAZ OBMOČIJ ENOT UREJANJA PROSTORA IN GOSPODARSKE JAVNE INFRASTRUKTURE



13



4. PRIKAZ OBMOČIJ ENOT UREJANJA PROSTORA IN GOSPODARSKE JAVNE INFRASTRUKTURE



16

4. PRIKAZ OBMOČIJ ENOT UREJANJA PROSTORA IN GOSPODARSKE JAVNE INFRASTRUKTURE

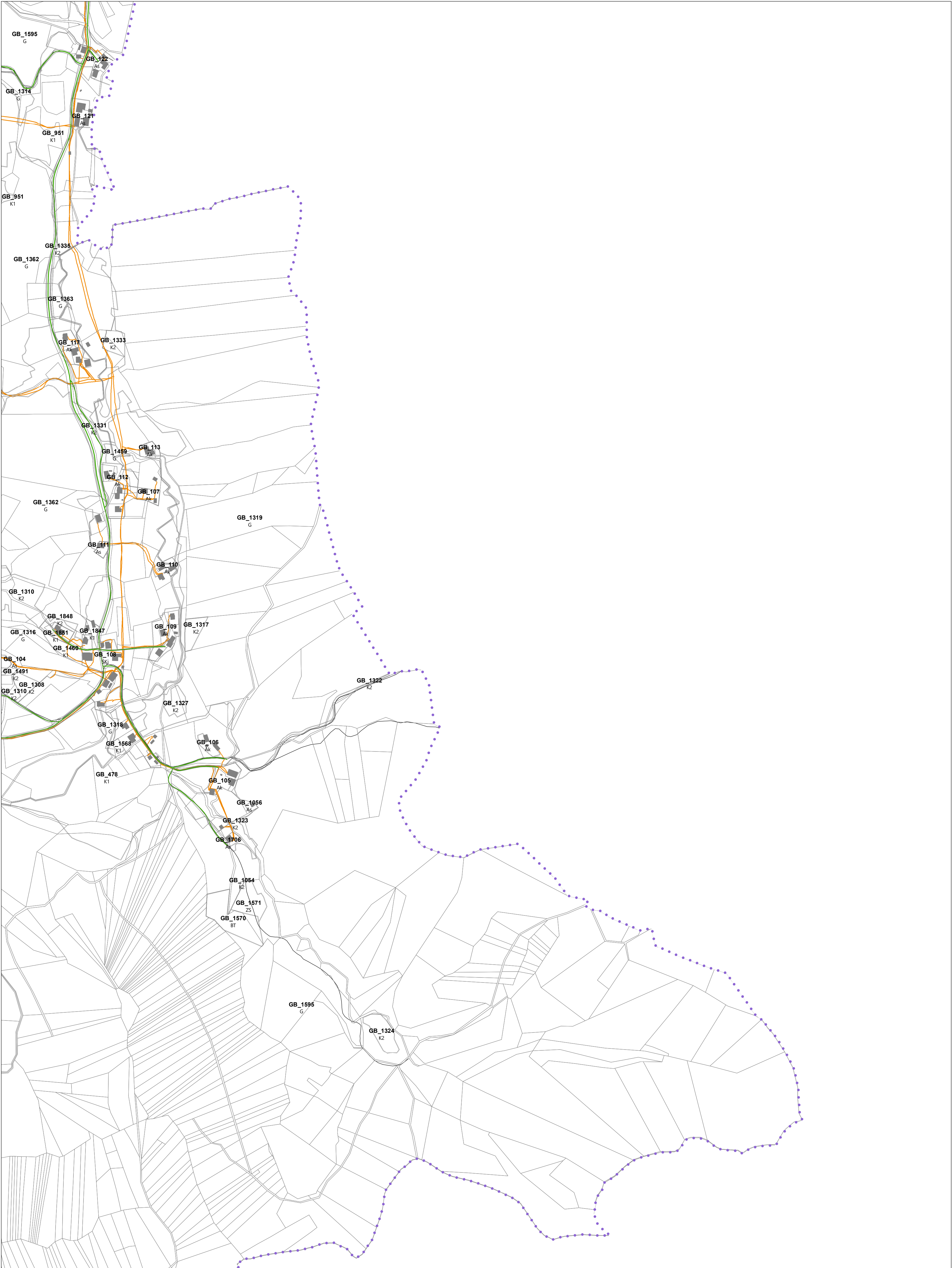


17

4. PRIKAZ OBMOČIJ ENOT UREJANJA PROSTORA IN GOSPODARSKE JAVNE INFRASTRUKTURE



18



4. PRIKAZ OBMOČIJ ENOT UREJANJA PROSTORA IN GOSPODARSKE JAVNE INFRASTRUKTURE



Podloga: Katastrski načrt in Kataster stavb, 2023, Geodetska uprava RS

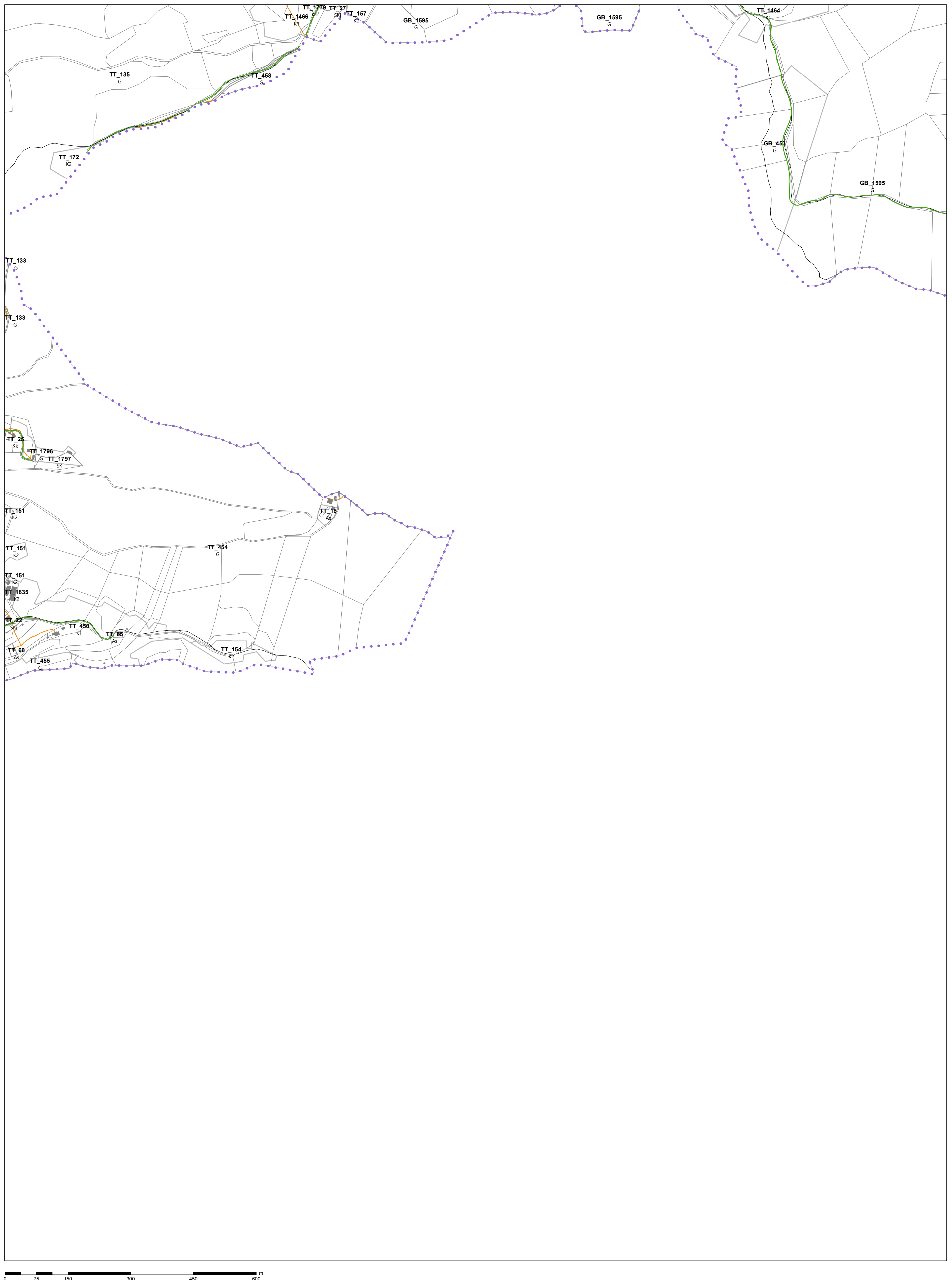
M = 1 : 5 000

20

OBČINA MEDVODE **D0638**

PRVE SPREMEMBE IN DOPOLNITVE OBČINSKEGA PROSTORSKEGA NAČRTA IZVEDBENI DEL

4. PRIKAZ OBMOČIJ ENOT UREJANJA PROSTORA IN GOSPODARSKE JAVNE INFRASTRUKTURE



OBCINA MEDVODE **D0639**

Podloga: Katastrski načrt in Kataster stavb, 2023, Geodetska uprava RS

M = 1 : 5 000